



Denkxweb 4.0

Übersicht über die Funktionsweise

Stand: Juli 2023

Inhalt

Kompatibilität	2
Startseite	3
Interaktive Ergebnisliste	7
Detailansicht	10
Vollbildansicht	13
Bearbeitungsstand	15
Benutzerhinweise	18

Kompatibilität

Denkxweb 4.0 ist für folgende Browser getestet und deren aktuelle Versionen freigegeben:

- Mozilla **Firefox**
- **Opera**
- **Safari**
- Microsoft **Edge**
- Google **Chrome**

Bitte achten Sie aus Gründen Ihrer eigenen Sicherheit auf die Aktualität ihres Browsers. An keiner Stelle ist Ihr System verwundbarer. Nur aktuelle Browsersoftware gewährt Ihnen den bestmöglichen Schutz im Internet. Daher wird Denkxweb 4.0 keine veraltete und damit unsichere Browsersoftware unterstützen.

Startseite

Sie erreichen **Denkxweb 4.0** über den Link von der Seite www.denkmal.hessen.de oder direkt über denkxweb.denkmalpflege-hessen.de.

– 3 –

Ansicht und Aufbau der Startseite

Recherche nach Kulturdenkmälern und Gesamtanlagen

Wählen Sie zunächst Kreis und Ort aus, der durchsucht werden soll. Um die Recherche nach Kulturdenkmälern zu starten, geben Sie anschließend die bekannten Bestandteile von Straßennamen und Bezeichnung an sowie evtl. bekannte Begriffe aus der Schutzbeurteilung an und klicken Sie auf die Schaltfläche Suche starten. Werden keine Suchbegriffe eingegeben, wird eine Liste aller in der jeweiligen Gemeinde ausgewiesenen Kulturdenkmäler und Gesamtanlagen angezeigt.

Räumliche Eingrenzung

Kreis: (Alle Kreise)

Ort: (Alle Orte)

Straße/HNr.:

Inhaltliche Eingrenzung

Bezeichnung:

Begründung enthält:

Datierung von: bis:

Denkmalwert: Geschichtlich Künstlersch Städtebaulich Technisch Wissenschaftlich

Denkmaltyp:

Suche starten **Hilfe** **Darstellungsprobleme**

Wichtige Benutzerhinweise

Kreis: Wählen Sie einen Landkreis aus der Liste aus, in dem nach Kulturdenkmälern und Gesamtanlagen gesucht werden soll. Die Liste zur Ortsauswahl ändert sich entsprechend.

Ort: Grenzen Sie das Suchgebiet durch Auswahl einer Gemeinde aus der angebotenen Liste ein.

Straße: Geben Sie hier vollständige Ausschnitt (z.B. Bosenasse 4) oder einen Bestandteil davon (z.B. Bosen) ein, um eine Kulturdenkmal-Recherche über die postalischen Adressen durchzuführen.

Bezeichnung: Die Bezeichnung gibt eine nähere Beschreibung für ein Kulturdenkmal an, z.B. Stadtpark oder Schulgebäude.

Begründung: Der Begründungstext enthält Angaben zum Objekt sowie eine Begründung, warum das Objekt als Kulturdenkmal ausgewiesen wurde. Geben Sie einen Begriff an, der im Begründungstext auftreten soll, z.B. Fachwerkhaus.

Denkmalwert: Kulturdenkmäler können aus geschichtlichen, künstlerischen, städtebaulichen, technischen und wissenschaftlichen Gründen in das Denkmalverzeichnis eingetragen werden. Mehrere Gründe sind möglich.

Denkmaltyp: Gesamtanlagen sind Gruppen von Gebäuden, die gemeinsam ein Kulturdenkmal bilden. Innerhalb von Gesamtanlagen befindliche Objekte unterliegen dem Ensembleschutz auch dann, wenn sie selbst keine Einzelkulturdenkmäler sind. Diese werden hier als Gesamtanlagenobjekt geführt.


Die Aufgabe der Startseite ist die primäre Suchauswahl. Geben Sie hier ihre Suchkriterien in die entsprechenden Felder ein. Schränken Sie die Suche nicht zu weit ein, Sie können in der folgenden interaktiven Ergebnisliste weitere Einschränkungen vornehmen, um ihr Ergebnis zu verfeinern.

Oberhalb der Eingabefelder finden Sie die Navigationsleiste unter der Sie auch diese Anleitung gefunden haben.

In der rechten, farblich unterlegten Leiste werden die Eingabefelder kurz erklärt.

Suchauswahl auf der Startseite

Räumliche Eingrenzung

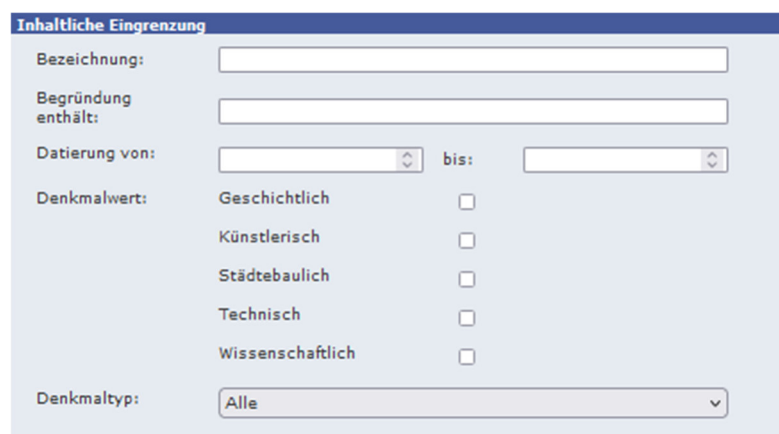


Mit den Feldern „Kreis“, „Ort“ und „Straße“ nehmen Sie die räumliche Eingrenzung ihrer Suche vor.

Nehmen Sie hier keine Eingaben vor erfolgt die Suche über alle im System befindlichen Datensätze. Dies ist jedoch nur dann sinnvoll, wenn Sie weitere sachliche Einschränkungen vornehmen.

Geben Sie ihre Adresse ein, wenn Sie wissen möchten, ob ihr Eigentum oder Bauvorhaben vom Denkmalschutz betroffen ist.

Sachliche Eingrenzung



Die oben abgebildeten Felder ermöglichen Ihnen eine sachliche Eingrenzung der Suchergebnisse. Die Bedeutung der einzelnen Auswahlmöglichkeiten wird im folgenden erklärt:



NUR Gesamtanlagen und **Einzelkulturdenkmäler** können sachlich eingegrenzt werden, da nur hier weitergehende Informationen geführt werden. Objekte innerhalb von Gesamtanlagen („Gesamtanlagenobjekte“) sind nach sachlichen Eingrenzungskriterien nicht mehr Teil der Ergebnisliste, ebenso wie Objekte aus nicht endgültig bearbeiteten Gemeinden.

Die sachlichen Inhalte der Datensätze basieren überwiegend auf den gedruckten Denkmaltopografien und werden soweit erforderlich und möglich digital fortgeschrieben und ergänzt. Demzufolge sind in Gebieten deren Inventarisierung weit zurückliegt nicht alle Informationen zur Selektion vorhanden. Dies betrifft vor allem die Inhalte bezüglich Datierung und Denkmalwert.

Bezeichnung: Neben der Adresse verfügen viele Einträge auch über eine sog. Bezeichnung wie z. B. „Ringkirche“, „Gerichts- linde“ oder einfach „Gasthaus zum Schwein“, unter dem das Kulturdenkmal neben seiner Anschrift bekannt ist.

Begründung enthält: Eine Eingabe in diesem Feld führt zu einer Volltextsuche innerhalb der Begründungstexte und ist damit das mächtigste Suchfeld für ihre Recherche. Geben Sie beispielsweise „Moller“ ein, wenn Sie alle Objekte finden möchten, in deren Begründung der Architekt Moller erwähnt ist.

Datierung: Nehmen Sie hier eine zeitliche Eingrenzung der Suche vor.

Denkmalwert: In nahezu allen erfassten Gebieten erhalten Gesamtanlagen und Einzelkulturdenkmäler eine Klassifizierung nach geschichtlicher, künstlerischer, städtebaulicher, technischer oder wissenschaftlicher Bedeutung. Ein Objekt kann zu mehreren dieser Klassen gehören. (z. B. Geschichtlich und Künstlerisch etc.)

In einer der Ersten in Hessen erschienen Denkmaltopografie „Stadt Frankfurt“ fand diese Bewertung allerdings noch nicht statt. Bitte berücksichtigen Sie dies bei Ihrer Suche.



Denkmaltyp: Der Denkmaltyp unterscheidet zwischen

- **Einzelkulturdenkmälern**
in den Planausschnitten rot gekennzeichnet
- **Gesamtanlagen**
dies sind Gruppen von Immobilien, die gemeinsam ein Kulturdenkmal bilden. In den Planausschnitten Orange oder Grün gekennzeichnet.
- **Gesamtanlagenobjekte**
Innerhalb von Gesamtanlagen befindliche Objekte unterstehen dem Ensembleschutz auch dann, wenn sie selbst keine Einzelkulturdenkmäler sind. Diese werden hier als Gesamtanlagenobjekt geführt. Orange, ohne eigene Kennzeichnung aber mit eigener Anschrift. *Detailinformationen über die Anschrift hinaus liegen zu Gesamtanlagenobjekten nicht vor.*

Allgemeiner Hinweis - Einschränkung der Suche

Die Anzahl der Suchergebnisse ist derzeit auf ein Maximum von 10000 Treffern beschränkt. Sollten Sie keine Auswahlkriterien angeben, oder ihre Treffer diesen Wert überschreiten werden Sie zu einer Verfeinerung ihrer Suche aufgefordert.

Interaktive Ergebnisliste

- 7 -

Nach erfolgreicher Suche erhalten Sie eine interaktive Ergebnisliste angezeigt. Diese Liste können Sie sowohl weiter einschränken als auch in Ihrem Erscheinungsbild anpassen.

Rechercheergebnisse
Folgende Datensätze entsprechen dem Suchmuster. Klicken Sie auf einen der Einträge in der Liste, um zur entsprechenden Detailansicht zu gelangen.
Folgenden Suchkriterien wurden erfasst:
Kreis: Bergstraße, Landkreis | Ort: Heppenheim

+	Alte Straße 2	Einzelkulturdenkmal	Bergstraße, Landkreis	Heppenheim	Kirchhausen
+	Am Hasenberg	Fichtenkapellchen	Bergstraße, Landkreis	Heppenheim	Erbach
+	Am Käferberg 9	Friedhof: Grabmäler	Bergstraße, Landkreis	Heppenheim	Ober-Laudenbach
+	Am Landberg	Landberg	Bergstraße, Landkreis	Heppenheim	Heppenheim
+	Am Pfalzbach	Gesamtanlage Unteres Dorf	Bergstraße, Landkreis	Heppenheim	Mittershausen
+	Am Pfalzbach	Gesamtanlage Mittleres Dorf	Bergstraße, Landkreis	Heppenheim	Mittershausen
+	Am Pfalzbach	Gesamtanlage Ortskern	Bergstraße, Landkreis	Heppenheim	Scheuerberg
+	Am Pfalzbach 4 • Am Pfalzbach 2 • Am Pfalzbach	Einzelkulturdenkmal	Bergstraße, Landkreis	Heppenheim	Mittershausen
+	Am Pfalzbach 9	Gesamtanlagenobjekt	Bergstraße, Landkreis	Heppenheim	Mittershausen
+	Am Pfalzbach 11 • Am Pfalzbach	Einzelkulturdenkmal	Bergstraße, Landkreis	Heppenheim	Mittershausen

Showing 1 to 10 of 947 rows | 10 rows per page | 1 2 3 4 5 ... 93

Rückkehr zur Startseite

Primäre Suchauswahl

Ansicht erweitern (+)

Umschalter
Tabelle/Liste

Feldauswahl
Tabelle

Eingabefelder
zur weiteren
Einschränkung
der Ergebnisse

Anzahl der
Einträge
Seite blättern

Die in Ihrer primären Suche getroffene Auswahl sehen Sie über der Tabelle grau hinterlegt.

Die ausgegebene Liste ist nach Kreis - Ort - Ortsteil sortiert.

Direkt unter den Spaltenbezeichnungen befinden sich Eingabefelder mit deren Hilfe Sie ihr Rechercheergebnis verfeinern können.


Interessieren Sie sich beispielsweise nur für einen einzelnen Ortsteil oder Denkmaltyp, so wählen Sie diesen in der entsprechenden Spalte und schränken damit das Suchergebnis weiter ein.

Am unteren Rand wird die Anzahl der Treffer angezeigt, darüber hinaus können Sie hier die Anzahl der pro Seite angezeigten Einträgen auswählen.



Umschalter Tabelle / Liste

Sie können die Anzeige der Suchergebnisse wahlweise als
Tabelle



	Straße/HNr.	Bezeichnung	Definition	Kreis	Ort	Ortsteil
						Erbach
+	Am Hasenberg	Fichtenkapellchen	Einzelkulturdenkmal	Bergstraße, Landkreis	Heppenheim	Erbach
+	An der Erbach	Wegekapelle	Einzelkulturdenkmal	Bergstraße, Landkreis	Heppenheim	Erbach
+	Ortsstraße	Gefallenen-Ehrenmal	Einzelkulturdenkmal	Bergstraße, Landkreis	Heppenheim	Erbach
+	Ortsstraße 22		Einzelkulturdenkmal	Bergstraße, Landkreis	Heppenheim	Erbach
+	Ortsstraße 31		Einzelkulturdenkmal	Bergstraße, Landkreis	Heppenheim	Erbach
+	Ortsstraße 56	Alte Schule	Einzelkulturdenkmal	Bergstraße, Landkreis	Heppenheim	Erbach
+	Ortsstraße 57		Einzelkulturdenkmal	Bergstraße, Landkreis	Heppenheim	Erbach

oder als Liste betrachten



Straße/HNr.	Am Hasenberg
Bezeichnung	Fichtenkapellchen
Definition	Einzelkulturdenkmal
Kreis	Bergstraße, Landkreis
Ort	Heppenheim
Ortsteil	Erbach
Straße/HNr.	An der Erbach
Bezeichnung	Wegekapelle
Definition	Einzelkulturdenkmal
Kreis	Bergstraße, Landkreis
Ort	Heppenheim
Ortsteil	Erbach
Straße/HNr.	Ortsstraße
Bezeichnung	Gefallenen-Ehrenmal
Definition	Einzelkulturdenkmal
Kreis	Bergstraße, Landkreis
Ort	Heppenheim
Ortsteil	Erbach
Straße/HNr.	Ortsstraße 22
Definition	Einzelkulturdenkmal
Kreis	Bergstraße, Landkreis
Ort	Heppenheim
Ortsteil	Erbach

In beiden Ansichten führt ein Klick auf die blau dargestellten Texte zur Detailansicht.



Feldauswahl Tabelle

Mithilfe dieser Schaltfläche können Sie der Ergebnistabelle Felder hinzufügen oder angezeigte Felder abwählen und somit das Erscheinungsbild der Tabelle ihren Anforderungen anpassen.

	Straße/HNr.	Bezeichnung	Definition	Kreis	Ort	
+	Am Hasenberg	Fichtenkapellchen	Einzelkulturdenkmal	Bergstraße, Landkreis	Heppenheim	
+	An der Erbach	Wegekappelle	Einzelkulturdenkmal	Bergstraße, Landkreis	Heppenheim	
+	Ortsstraße	Gefallenen-Ehrenmal	Einzelkulturdenkmal	Bergstraße, Landkreis	Heppenheim	
+	Ortsstraße 22		Einzelkulturdenkmal	Bergstraße, Landkreis	Heppenheim	
+	Ortsstraße 31		Einzelkulturdenkmal	Bergstraße, Landkreis	Heppenheim	
+	Ortsstraße 56	Alte Schule	Einzelkulturdenkmal	Bergstraße, Landkreis	Heppenheim	Erbach
+	Ortsstraße 57		Einzelkulturdenkmal	Bergstraße, Landkreis	Heppenheim	Erbach

- Bezeichnung
- Definition
- Kreis
- Ort
- Ortsteil
- Flur
- Flurstück
- Denkmalwert

+ Tabellenzeile ausklappen

Ein Klick auf das Pluszeichen in der ersten Spalte jeder Zeile klappt diese aus und zeigt Detailinformationen an.

	Straße/HNr.	Bezeichnung	Definition	Kreis	Ort	Ortsteil
						Erbach
+	Am Hasenberg	Fichtenkapellchen	Einzelkulturdenkmal	Bergstraße, Landkreis	Heppenheim	Erbach
+	An der Erbach	Wegekappelle	Einzelkulturdenkmal	Bergstraße, Landkreis	Heppenheim	Erbach
+	Ortsstraße	Gefallenen-Ehrenmal	Einzelkulturdenkmal	Bergstraße, Landkreis	Heppenheim	Erbach
+	Ortsstraße 22		Einzelkulturdenkmal	Bergstraße, Landkreis	Heppenheim	Erbach
+	Ortsstraße 31		Einzelkulturdenkmal	Bergstraße, Landkreis	Heppenheim	Erbach
+	Ortsstraße 56	Alte Schule	Einzelkulturdenkmal	Bergstraße, Landkreis	Heppenheim	Erbach
+	Ortsstraße 57		Einzelkulturdenkmal	Bergstraße, Landkreis	Heppenheim	Erbach
-	Ortsstraße 61 • Ortsstraße 61A		Einzelkulturdenkmal	Bergstraße, Landkreis	Heppenheim	Erbach
<p>Bergstraße, Landkreis Heppenheim Erbach Ortsstraße 61 • Ortsstraße 61A</p> <p>Flur: 2 Flurstück: 50/5, 50/7</p> <p>Dreiseitige, zur Straße durch Mauer und Tor geschlossene Hofanlage. Wohnhaus und Scheune giebelständig, Stallgebäude als südwestlicher Hofabschluss. Die Anlage in der für die Landschaft typischen Mischkonstruktion von Steinmaterial und Fachwerk errichtet, das Wohnhaus mit massivem Erdgeschoss und konstruktivem Fachwerkbereich. Über dem Eingang Glasgehäuse mit hl. Franziskus. Das Stallgebäude zweigeschossig, mit Fachwerkbereich, das vermutlich als Altenteiler diente. Das zweiflügelige Hoftor zwischen hohen Sandsteinpfosten mit Abschlussplatten. Der Hof mit Kopfsteinpflaster. Die in ihrer Vollständigkeit beeindruckende Hofanlage könnte bereits um 1850 entstanden sein.</p> <p> Zeige Objekt in der Detailsicht</p>						
+	Ortsstraße 63		Einzelkulturdenkmal	Bergstraße, Landkreis	Heppenheim	Erbach
+	Ortsstraße 86		Einzelkulturdenkmal	Bergstraße, Landkreis	Heppenheim	Erbach



Detailansicht

– 10 –

Die Detailansicht stellt Ihnen den vollständigen Begründungstext, die Bilder und den zugehörigen Planausschnitt dar. Die zum Denkmal gehörenden Objekte im Plan werden jeweils mit einem gelben Fadenkreuz markiert.

Mit einem Klick auf eines der Bilder wird ein vergrößertes Bildfenster eingeblendet innerhalb dessen Sie mit Pfeilen durch die Bilder navigieren können, sofern mehrere Bilder zum Objekt abgespeichert sind.

The screenshot displays the 'Detailansicht' (Detailed View) of a monument. The main map shows a courtyard layout with buildings numbered 50/5, 50/6, 50/7, 61, 61A, 61B, 72A, and 74. A red square indicates a monument according to § 2 Abs. 1 HDSchG. A yellow crosshair marks the specific monument location. The interface includes a navigation sidebar on the left with buttons for 'Zurück zur Ergebnisliste' and 'Direktlink anzeigen'. Below the map, there are photographs of the buildings and a detailed text description. The text describes a three-sided courtyard with a stone wall and a gate, containing a residential house and a stable building. It notes that the site is typical for the region and was likely established around 1850. A legend on the right explains the symbols used on the map, such as red squares for monuments, yellow crosses for specific objects, and various symbols for other features like graves and trees. The bottom right corner shows a 'Kartenansicht' (Map View) button and a note about switching between map and aerial views.

Bergstraße, Landkreis Heppenheim Erbach
Ortsstraße 61
Ortsstraße 61A
Flur: 2
Flurstück: 50/5, 50/7

Dreiseitige, zur Straße durch Mauer und Tor geschlossene Hofanlage. Wohnhaus und Scheune giebelständig, Stallgebäude als südwestlicher Hofabschluss. Die Anlage in der für die Landschaft typischen Mischkonstruktion von Steinmaterial und Fachwerk errichtet, das Wohnhaus mit massivem Erdgeschoss und konstruktivem Fachwerkbereich. Über dem Eingang Glasgehäuse mit hl. Franziskus. Das Stallgebäude zweigeschossig, mit Fachwerkbereich, das vermutlich als Altentziler diente. Das zweiflügelige Hoftor zwischen hohen Sandsteinpfeilern mit Abschlussplatten. Der Hof mit Kopfsteinpflaster. Die in ihrer Vollständigkeit beeindruckende Hofanlage könnte bereits um 1850 entstanden sein.

Als Kulturdenkmal nach § 2 Absatz 1 Hessisches Denkmalschutzgesetz aus geschichtlichen Gründen in das Denkmalverzeichnis des Landes Hessen eingetragen.

Den gezeigten Planausschnitt können Sie bewegen und mittels Mausekranz oder der Lupensymbole zoomen.

Sie können Abstände und Flächen messen und von hier aus in eine komfortable Vollbildansicht wechseln.

Das nächste oder vorherige Objekt ihrer Ergebnisliste erreichen Sie mit den Pfeiltasten links, ebenso findet sich hier der Weg zurück zur Ergebnisliste.

Darüber hinaus kann die Textgröße angepasst werden über das Feld **AAA**

Einen Link zu diesem Eintrag erhalten Sie durch klicken des Buttons **Direktlink anzeigen**.

Funktionen der Detailansicht

Bilder vergrößert anzeigen

Klicken Sie auf eine der in der linken Spalte angezeigten Bildikonen und ihre Anzeige wechselt vom Kartenmodus in die vergrößerte Bilddarstellung:

Startseite | Bearbeitungsstand | Bedienungsanleitung | lfd.hessen.de
AAA








Ortsstraße 61, Wohnhaus

**Bergstraße
Heppenheim
Erbach**

Ortsstraße 61

Ortsstraße 61A

Flur: 2
Flurstück: 50/5, 50/7

Als Kulturdenkmal nach § 2 Absatz 1 Hessisches Denkmalschutzgesetz aus geschichtlichen Gründen in das Denkmalverzeichnis des Landes Hessen eingetragen.

Sind mehrere Bilder zum Objekt vorhanden können Sie über die Pfeilsymbole in den Bildern blättern, bzw. das Bildfenster über „X“ wieder entfernen und zurück in den Kartenmodus wechseln.

Der Wechsel in den Kartenmodus ist ebenso durch einen erneuten Klick auf die Kartendarstellung auf der linken Seite möglich.



Funktionen im Fenster Planausschnitt

– 12 –

Zoom



Sie können den dargestellten Planausschnitt komfortabel mithilfe der Lupen oder mithilfe Ihres Mausexplorer ein und auszoomen. Die Funktion Zoomen per Mausexplorer lässt sich nach Belieben ein- und ausschalten. (*drittes Symbol links*)

Planausschnitt verschieben

Verschieben Sie den Planausschnitt mit gedrückter Maustaste

Strecken und Flächen messen



Wählen Sie das Linealsymbol um Abstände zu messen oder das m² Symbol, um die Größe einer Fläche zu bestimmen.

Wählen Sie die gewünschte Funktion und bestimmen Sie Ihren Startpunkt durch einen Klick auf die gewünschte Stelle im Plan, ziehen Sie die Strecke mit der Maus auf und klicken erneut so wird ihre Strecke berechnet. Bei Flächen schließen Sie das Polygon um eine Berechnung zu erhalten.

Rückkehr zum Ausgangsobjekt



Wenn Sie Ihren Planausschnitt verschoben haben, hilft ein Klick auf dieses Symbol, um zum beschriebenen Objekt zurückzukehren.

Vollbildansicht öffnen



Hiermit öffnen Sie die Vollbildansicht, welche die vollständige Anzeigefläche Ihres Bildschirms zur Plananzeige einschließlich einer Seitenleiste mit Text und Bildern nutzt.

Druckausgabe



Auf der Detailseite haben Sie die Möglichkeit über die Druckerschaltfläche einen Detailausdruck ihres ausgewählten Eintrags im PDF-Format zu erstellen. Ihr PDF-Auszug wird standardmäßig in Ihrem lokalen Downloadverzeichnis gespeichert.



Vollbildansicht

– 13 –



Diese Schaltfläche in der Detailansicht öffnet die Vollbildansicht, mit der Sie ihren kompletten Bildschirm zur Anzeige der Pläne nutzen können.

Abhängig von der Größe ihres Bildschirms sähe die Anzeige in unserem Beispiel dann so aus:



Im Vollbildmodus stehen Ihnen die gleichen Funktionen wie in der Detailansicht zur Verfügung. Sie können also den Planausschnitt verschieben, zoomen, Strecken und Flächen messen.

Bewegen Sie ihre Maus über eines der Rot, Orange, Grün oder Blau markierten Objekte erscheint ein Tooltip an ihrem Mauszeiger mit Adresse und soweit vorhanden Bild.

Klicken Sie auf das Objekt wird die Seitenleiste aktualisiert und der zugehörige Eintrag mit Text und Bildern angezeigt.



Seitenleiste ein- und ausklappen

Mithilfe dieses Schalters lässt sich die Seitenleiste ein- oder ausklappen.



Zurück zur Detailansicht

Kehren Sie mit diesem Schalter zur Detailansicht zurück oder verwenden Sie die „Esc“-Taste



Bearbeitungsstand

– 15

Über den Menüpunkt Bearbeitungsstand erhalten Sie einen Überblick aller in [Denkxweb](#) erfassten hessischen Gemeinden.

Startseite | Bearbeitungsstand | Bedienungsanleitung | denkmal.hessen.de

Kontakt | Datenschutz | Impressum

Wichtige Benutzerhinweise

Legende:

- Veröffentlichung der Denkmalausweisung (Karten, Texte, Fotos)
- Veröffentlichung des Arbeitslistenstandes (Karten)
- keine Veröffentlichung
- Gemeinde-, Landkreisgrenze

Zu Gemeinde springen:

Hinweis:
Mithilfe der Karte können Sie sich die Denkmäler der jeweiligen Gemeinde anzeigen lassen.
Hierzu klicken Sie auf die gewünschte Stelle der Karte, im darauf erscheinenden Popup wählen Sie "Denkmäler innerhalb dieser Gemeinde anzeigen...".
Anschließend werden Sie zur tabellarischen Übersicht der Denkmäler weitergeleitet.

Momentan verfügbare Kreise und Städte:

- Bad Homburg, Stadt
(Bad Homburg)
- Bergstraße, Landkreis
(Bensheim, Biblis, Birkenau, Bürstadt, Einhausen, Fürth, Gornheimertal, Grasellenbach, Groß-Rohrheim, Heppenheim, Lampertheim, Lautertal, Lindenfels, Lorsch, Mörlenbach, Rimbach, Viernheim, Wald-Michelbach, Zwingenberg)
- Darmstadt-Dieburg, Landkreis
(Babenhausen, Bickenbach, Dieburg, Eppertshausen, Erzhausen, Groß-Bieberau, Münster, Otzberg, Pfungstadt, Reinheim, Roßdorf)
- Darmstadt, Stadt
(Darmstadt)
- Frankfurt, Stadt
(Frankfurt)
- Fulda, Stadt und Landkreis
(Burghaun, Eiterfeld, Hünfeld, Nüsttal, Rasdorf)
- Gießen, Stadt und Landkreis
(Allendorf / Lumda, Biebertal, Buseck, Fernwald, Gießen, Grünberg, Heuchelheim, Hungen, Langgöns, Laubach, Lich, Linden, Lollar, Pohlheim, Rabenau, Reiskirchen, Staufenberg, Wettengel)

Liste verfügbarer Kreise und Städte

In der Listendarstellung werden alle aktuell verfügbaren Städte und Gemeinden aufgeführt, sortiert nach ihren zugehörigen Kreisen.

Der Stand weist die Letzte Aktualisierung von [Denkxweb](#) aus.



Übersichtskarte

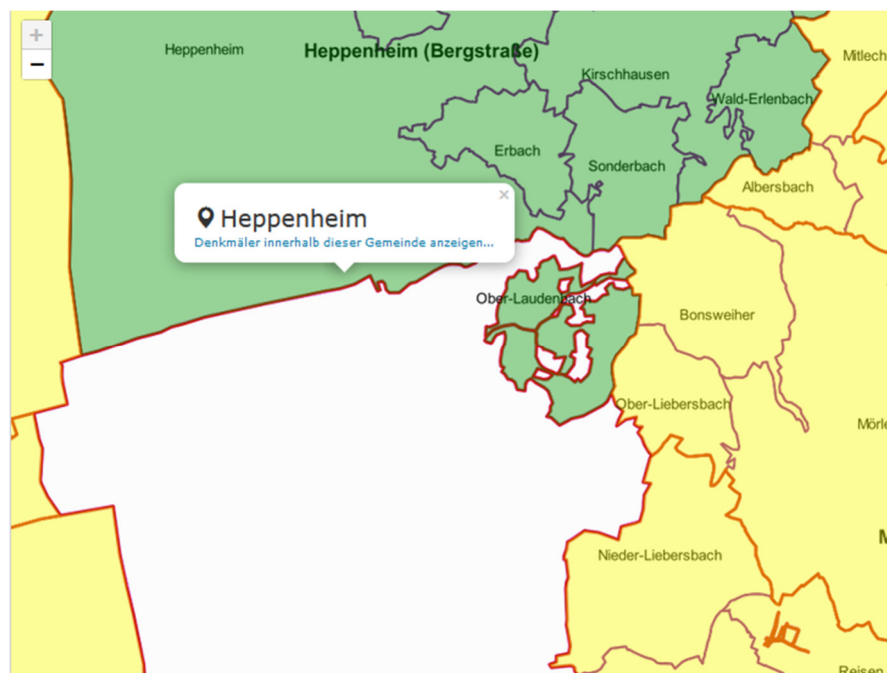
– 16



Die Übersicht zeigt eine Karte aller hessischen Städte und Gemeinden kategorisiert nach ihrem Bearbeitungsstand. Grün kennzeichnet dabei Gemeinden mit veröffentlichter Denkmalausweisung, Gelb weist Gemeinden aus, bei welchen der sogenannte "Arbeitslistenstand" veröffentlicht wurde.

Navigation

Mit +/- haben Sie die Möglichkeit verschiedene Zoomstufen zu wählen. Je nach Maßstab können Sie sich hier die einzelnen Kreise bzw. Gemeinden anzeigen lassen. Mit gedrückter Maustaste lässt sich der Kartenausschnitt verschieben.



Durch Klicken auf die gewünschte Gemeinde öffnet sich ein Popup Fenster. Durch betätigen des Links werden Sie zur tabellarischen Übersicht der Denkmäler innerhalb der gewählten Gemeinde weitergeleitet.

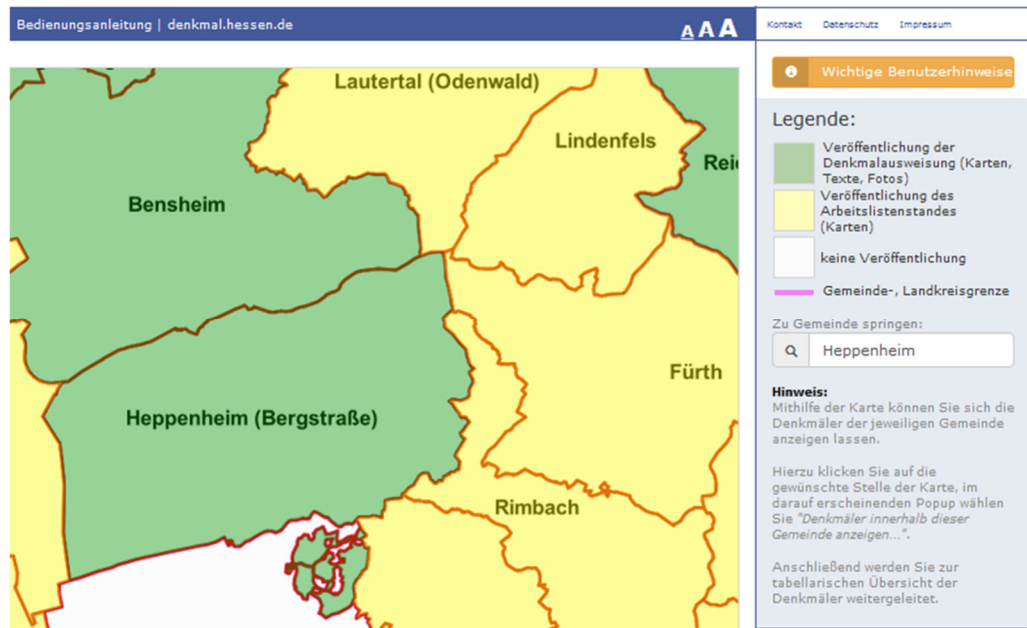


Gemeindesuche

– 17



Neben der Auswahl über die Karte bietet [Denkweb](#) auch die Möglichkeit die gewünschte Gemeinde über die Suchfunktion auszuwählen und in der Karte zentriert aufzurufen.



The screenshot shows the website interface for searching municipalities. The main map displays several municipalities: Lautertal (Odenwald) in yellow, Bensheim in green, Heppenheim (Bergstraße) in green, Lindenfels in yellow, Fürth in yellow, and Rimbach in yellow. A search sidebar on the right contains the following elements:

- Navigation links: [Kontakt](#), [Datenschutz](#), [Impressum](#)
- Section: **Wichtige Benutzerhinweise**
- Legende:**
 - Green square: Veröffentlichung der Denkmalausweisung (Karten, Texte, Fotos)
 - Yellow square: Veröffentlichung des Arbeitslistenstandes (Karten)
 - White square: keine Veröffentlichung
 - Pink line: Gemeinde-, Landkreisgrenze
- Search field: **Zu Gemeinde springen:**
- Hinweis:** Mithilfe der Karte können Sie sich die Denkmäler der jeweiligen Gemeinde anzeigen lassen. Hierzu klicken Sie auf die gewünschte Stelle der Karte, im darauf erscheinenden Popup wählen Sie "Denkmäler innerhalb dieser Gemeinde anzeigen...". Anschließend werden Sie zur tabellarischen Übersicht der Denkmäler weitergeleitet.

Hierfür tragen sie den Namen der Gemeinde in das Suchfeld ein und starten die Suche. Sie erhalten einen über der gewünschten Gemeinde zentrierten Kartenausschnitt. Mit einem Klick in die Karte öffnet sich der Link zur Listendarstellung der Kulturdenkmäler der ausgewählten Gemeinde.



Benutzerhinweise

– 18



Auf der rechten Fensterseite befindet sich der Schalter Wichtige Benutzerhinweise. Hier finden Sie Ausführungen zu inhaltlichen und rechtlichen Belangen von DenkXweb



Benutzerhinweise zur Datenbank DenkXweb

Das Denkmalverzeichnis des Landes Hessen ist ein nachrichtliches Verzeichnis aller bekannten Denkmäler. Es bildet die Grundlage für die Darstellung der Baudenkmäler in der hier öffentlich zugänglichen Denkmaldatenbank DenkXweb sowie der Darstellung der Bodendenkmäler im Geoportal des Landes Hessen.

Begründungstexte, Fotos und Karten basieren weitgehend auf den fortlaufend seit 1982 veröffentlichten Bänden der Reihe Denkmaltopographie Bundesrepublik Deutschland – Kulturdenkmäler in Hessen. In Gebieten, in denen die Inventarisierung von Baudenkmälern noch in Bearbeitung ist, wird in der Denkmaldatenbank DenkXweb nur die Kartierung des derzeit bekannten Denkmalbestandes dargestellt. Nicht abrufbare Gebiete wurden bislang noch nicht digital erfasst.

Benutzerhinweise

- Das Denkmalverzeichnis des Landes Hessen hat gemäß § 11 Abs. 1 HDSchG **nachrichtliche Bedeutung**. Das bedeutet, die Denkmaleigenschaft hängt nicht von der Eintragung in das Denkmalverzeichnis ab. Auch Objekte, die nicht verzeichnet sind, können Denkmäler sein.
- DenkXweb dient lediglich der Erstinformation. Eine **rechtsverbindliche Auskunft** darüber, ob ein Gebäude in das Denkmalverzeichnis eingetragen ist, erhalten Sie nur direkt beim Landesamt für Denkmalpflege Hessen (denkmalverzeichnis.wi@lfd-hessen.de bzw. denkmalverzeichnis.mr@lfd-hessen.de).
- Das Denkmalverzeichnis ist grundsätzlich offen. Durch Korrekturen, Löschungen oder Ergänzungen kommt es immer wieder zu Änderungen. Das DenkXweb wird in der Regel **halbjährlich aktualisiert**. Änderungen im Denkmalverzeichnis sind daher online nicht sofort sichtbar.
- Die Aktualität der Daten im Denkmalverzeichnis ist uns ein großes Anliegen. Dennoch können in der Datenbank DenkXweb fehlerhafte oder veraltete Angaben vorkommen. Hinweise dazu nehmen wir gerne entgegen (denkmalverzeichnis.wi@lfd-hessen.de bzw. denkmalverzeichnis.mr@lfd-hessen.de).
- Die online-Datenbank DenkXweb enthält ausschließlich Daten zu Bau- und Kunstdenkmälern. Bodendenkmäler sind nicht enthalten. Bezüglich einer Aussage zur möglichen Eigenschaft als **Bodendenkmal** wenden Sie sich bitte an die Abteilung hessenARCHÄOLOGIE im Landesamt für Denkmalpflege Hessen (poststelle.archaeologie.wi@lfd-hessen.de).